



АДМИНИСТРАЦИЯ ГОРОДА ПЕРМИ
ДЕПАРТАМЕНТ ЗЕМЕЛЬНЫХ ОТНОШЕНИЙ

Сибирская ул., д. 15, Пермь, 614000, тел. (342) 212-46-78, факс 212-41-51
e-mail: dzo@gorodperm.ru, http://www.gorodperm.ru

РАЗРЕШЕНИЕ
на размещение объекта
№ 21-01-45-292 от 15 ИЮЛ 2022

Департамент земельных отношений Администрации города Перми в соответствии с пунктом 3 ст. 39.36 Земельного кодекса Российской Федерации, Положением о порядке и условиях размещения объектов на землях или земельных участках, находящихся в государственной или муниципальной собственности, на территории Пермского края без предоставления земельных участков и установления сервитутов, публичного сервитута, утвержденным Постановлением Правительства Пермского края от 22 июля 2015 г. № 478-п, заявлением от 4 июля 2022 г. № 21-01-06-5982

разрешает АО «Уралмостострой» (ИНН 450102526821, ОГРН 1027402892879, место нахождения: 450006, Республика Башкортостан, г. Уфа, ул. 6-я пристань)

размещение объекта: линии электропередачи классом напряжения до 35 кВ, а также связанные с ними трансформаторные подстанции, распределительные пункты и иное предназначенное для осуществления передачи электрической энергии оборудование, для размещения которых не требуется разрешения на строительство

способ размещения объекта: наземный, подземный

на землях: государственная собственность на которые не разграничена

местоположение: Пермский край, г. Пермь, Дзержинский район, ул. Фоминская

разрешение выдано на срок: бессрочно

Дополнительные условия размещения:

Территория, согласно схеме, расположена в зонах с особым условием использования территорий: охранная зона объектов электросетевого хозяйства, приаэродромная территория аэродрома аэропорта Большое Савино.

АО «Уралмостострой»:

1. Соблюдать правила охраны электрических сетей, установленные постановлением Правительства Российской Федерации от 24.02.2009 № 160 «О порядке установления охранных зон объектов электросетевого хозяйства и особых условий использования земельных участков, расположенных в границах таких зон»;

2. Соблюдать Правила охранных зон воздушного пространства, установленные постановлением Правительства Российской Федерации от 11 марта 2010 г № 138 «Об утверждении Федеральных правил использования воздушного пространства Российской Федерации»;

3. В соответствии с пунктом 7(2) Положения о порядке и условиях размещения объектов на землях или земельных участках, находящихся в государственной или муниципальной собственности, на территории Пермского края без предоставления земельных участков и установления сервитутов, публичного сервитута, утвержденного постановлением Правительства Пермского края от 22 июля 2015 г. № 478-п, представить в департамент земельных отношений в течение 1 месяца с момента размещения объектов материалы контрольной геодезической съемки размещенных объектов на бумажном и электронном носителях на безвозмездной основе.

Приложение: схема предполагаемых к использованию земель или части земельного участка (на 2 л. в 1 экз.)

Начальник отдела предоставления
земельных участков по работе
с юридическими лицами



О.В. Матис

СХЕМА ПРЕДПОЛАГАЕМЫХ К ИСПОЛЬЗОВАНИЮ ЗЕМЕЛЬ ИЛИ ЧАСТИ ЗЕМЕЛЬНОГО УЧАСТКА

Объект: *Линии электропередачи классом напряжения до 35 кВ, а также связанные с ними трансформаторные подстанции, распределительные пункты и иное предназначенное для осуществления передачи электрической энергии оборудование, для размещения которых не требуется разрешения на строительство.*

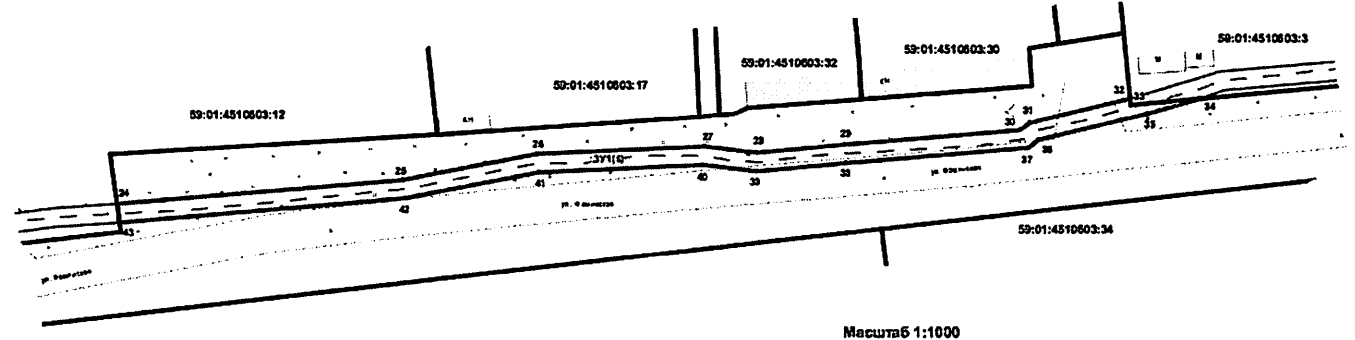
Местоположение: *Пермский край, г. Пермь, Дзержинский район, ул. Фоминская*

Площадь земель или части земельного участка, кв.м.: 2750

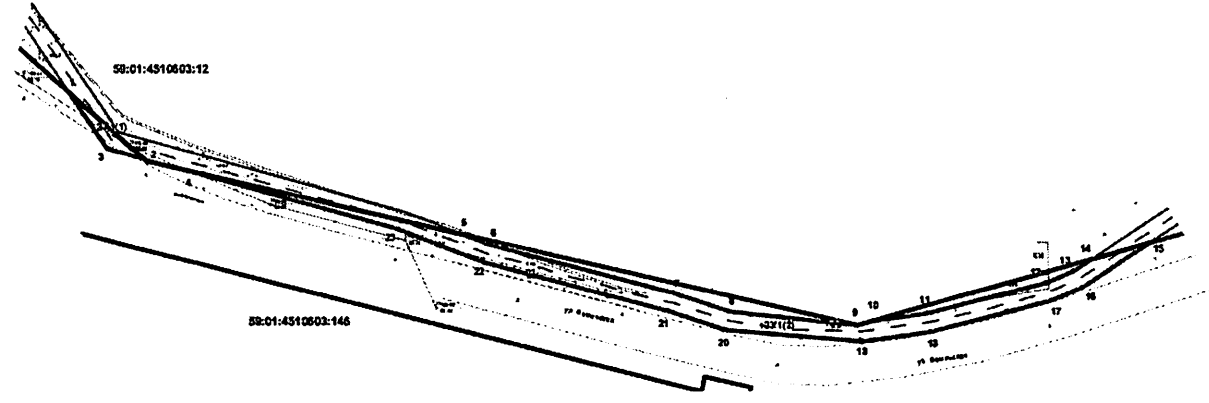
Категория земель: *земли населенных пунктов*

Вид разрешенного использования земельного участка: *отсутствует*

УЧАСТОК 2



УЧАСТОК 1



Масштаб 1:1000

- УСЛОВНЫЕ ОБОЗНАЧЕНИЯ:
- 59:01:44:02:16:18 - номер учётного земельного участка
 - граница кадастрового квартала
 - граница территории размещения Объекта
 - граница проектируемого размещения Объекта
 - обозначение территории проектируемого размещения Объекта
 - характеристика точки границы территории размещения Объекта

А. ВЕРНО
Инженер
М.П.
И.В.И.И.И.И.И.И.

КАТАЛОГ КООРДИНАТ, м
ОПИСАНИЕ ГРАНИЦ СМЕЖНЫХ ЗЕМЛЕПОЛЬЗОВАТЕЛЕЙ
представлены на листе 3.

СХЕМА ПРЕДПОЛАГАЕМЫХ К ИСПОЛЬЗОВАНИЮ ЗЕМЕЛЬ ИЛИ ЧАСТИ ЗЕМЕЛЬНОГО УЧАСТКА

Объект: *Линии электропередачи классом напряжения до 35 кВ, а также связанные с ними трансформаторные подстанции, распределительные пункты и иное предназначенное для осуществления передачи электрической энергии оборудование, для размещения которых не требуется разрешения на строительство.*

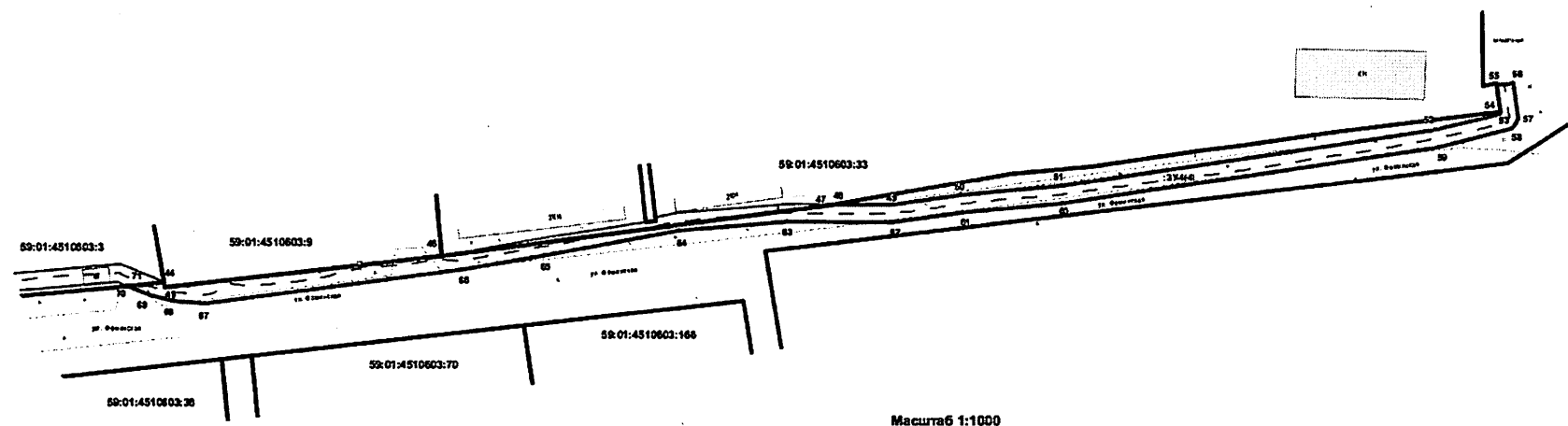
Местоположение: *Пермский край, г. Пермь, Дзержинский район, ул. Фоминская*

Площадь земель или части земельного участка, кв.м.: 2750

Категория земель: *земли населенных пунктов*

Вид разрешенного использования земельного участка: *отсутствует*

УЧАСТОК 3



Масштаб 1:1000

КАТАЛОГ КООРДИНАТ, м
ОПИСАНИЕ ГРАНИЦ СМЕЖНЫХ ЗЕМЛЕПОЛЬЗОВАТЕЛЕЙ
представлены на листе 3.

УСЛОВНЫЕ ОБОЗНАЧЕНИЯ:

- 59:01:44:02:18:13 - номер учтенного земельного участка
- граница кадастрового квартала
- существующая часть границы, имеющаяся в ЕПРН сведения о которой достояны для определения ее местоположения
- граница проектируемого размещения Объекта
- обозначение территории проектируемого размещения Объекта
- — характерная точка границы территории размещения Объекта

ВЕРНО
Заявитель:
М.П.
И.П. Б. Усман

СХЕМА ПРЕДПОЛАГАЕМЫХ К ИСПОЛЬЗОВАНИЮ ЗЕМЕЛЬ ИЛИ ЧАСТИ ЗЕМЕЛЬНОГО УЧАСТКА

Объект: *Линии электропередачи классом напряжения до 35 кВ, а также связанные с ними трансформаторные подстанции, распределительные пункты и иное предназначенное для осуществления передачи электрической энергии оборудование, для размещения которых не требуется разрешения на строительство.*

Местоположение: *Пермский край, г. Пермь, Дзержинский район, ул. Фоминская*

Площадь земель или части земельного участка, кв.м.: 2750

Категория земель: *земли населенных пунктов*

Вид разрешенного использования земельного участка: *отсутствует*

КАТАЛОГ КООРДИНАТ, м

№ точки границы	X	Y	№ точки границы	X	Y	№ точки границы	X	Y
Контур :ЗУ1(1)			Контур :ЗУ1(3)			Контур :ЗУ1(4)		
1	517640,39	2222620,43	24	517623,44	2222898,64	44	517651,21	2223181,60
2	517626,29	2222636,17	25	517628,61	2222959,42	45	517649,98	2223181,83
3	517628,45	2222628,42	26	517634,18	2222988,01	46	517657,22	2223244,94
Контур :ЗУ1(2)			27	517635,76	2223023,78	47	517668,86	2223333,64
4	517623,62	2222645,76	28	517634,35	2223034,82	48	517668,96	2223334,23
5	517609,98	2222704,47	29	517636,19	2223053,58	49	517668,94	2223347,71
6	517607,81	2222709,98	30	517639,27	2223080,88	50	517671,14	2223363,25
7	517597,39	2222749,19	31	517640,93	2223092,87	51	517673,23	2223386,10
8	517593,46	2222761,10	32	517646,23	2223114,22	52	517686,13	2223471,80
9	517590,54	2222788,14	33	517644,80	2223114,36	53	517689,75	2223486,25
10	517591,54	2222781,66	34	517646,15	2223128,95	54	517690,26	2223486,42
11	517593,06	2222803,18	35	517642,92	2223117,93	55	517696,46	2223485,56
12	517599,58	2222828,29	36	517637,23	2223094,68	56	517696,87	2223489,32
13	517602,13	2222834,26	37	517635,48	2223092,59	57	517688,59	2223490,44
14	517604,63	2222837,98	38	517632,20	2223053,89	58	517686,51	2223489,09
15	517608,14	2222850,38	39	517630,34	2223034,88	59	517682,21	2223472,38
16	517598,60	2222836,18	40	517631,78	2223023,38	60	517669,25	2223386,54
17	517595,80	2222829,63	41	517630,18	2222988,40	61	517667,17	2223363,76
18	517589,12	2222803,90	42	517624,65	2222960,00	62	517684,94	2223347,97
19	517587,19	2222789,31	43	517619,46	2222899,18	63	517665,04	2223323,74
20	517589,55	2222760,18				64	517663,10	2223298,21
21	517593,53	2222748,12				65	517657,37	2223268,38
22	517604,00	2222708,74				66	517654,14	2223250,02
23	517611,15	2222690,61				67	517646,27	2223191,01
						68	517646,87	2223183,81
						69	517648,10	2223178,50
						70	517650,26	2223173,19
						71	517650,51	2223175,90

ОПИСАНИЕ ГРАНИЦ СМЕЖНЫХ ЗЕМЛЕПОЛЬЗОВАТЕЛЕЙ:

от т.1 до т.2; от т.4 до т.5; от т.9 до т.10; от т.14 до т.15; от т.43 до т.24	ЗУ с кад. № 59:01:4510603:12
от т.2 до т.1; от т.5 до т.9; от т.10 до т.14; от т.15 до т.4; от т.24 до т.32; от т.34 до т.43; от т.48 до т.54; от т.55 до т.70	городские земли
от т.32 до т.34; от т.70 до т.44	ЗУ с кад. № 59:01:4510603:3
от т.44 до т.46	ЗУ с кад. № 59:01:4510603:9
от т.46 до т.48; от т.54 до т.55	ЗУ с кад. № 59:01:4510603:33

УСЛОВНЫЕ ОБОЗНАЧЕНИЯ:

- 10:01:44326:10 - номер учтенного земельного участка
- граница кадастрового квартала
- существующая часть границы, имеющаяся в ЕТРМ сведения о которой достаточны для определения ее местоположения
- граница проектируемого размещения Объекта
- обозначение территории проектируемого размещения Объекта
- характеристика точки границы территории размещения Объекта



И.В. Усманов
Подпись